

90. Jahresversammlung Finanzfachleute der Aarg. Gemeinden

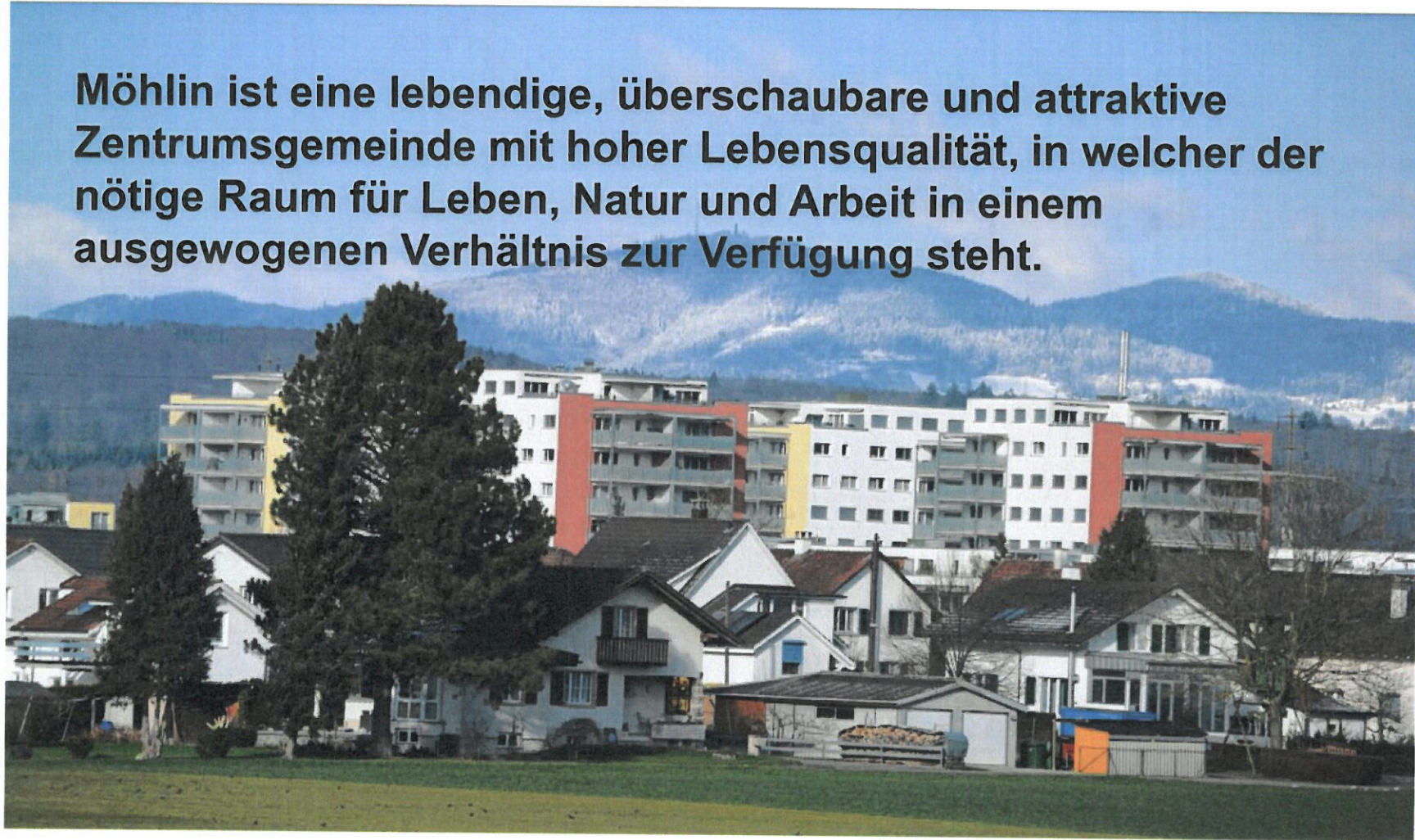


Herzlich Willkommen



Unsere Vision

Möhlin ist eine lebendige, überschaubare und attraktive Zentrumsgemeinde mit hoher Lebensqualität, in welcher der nötige Raum für Leben, Natur und Arbeit in einem ausgewogenen Verhältnis zur Verfügung steht.



Wissenswertes

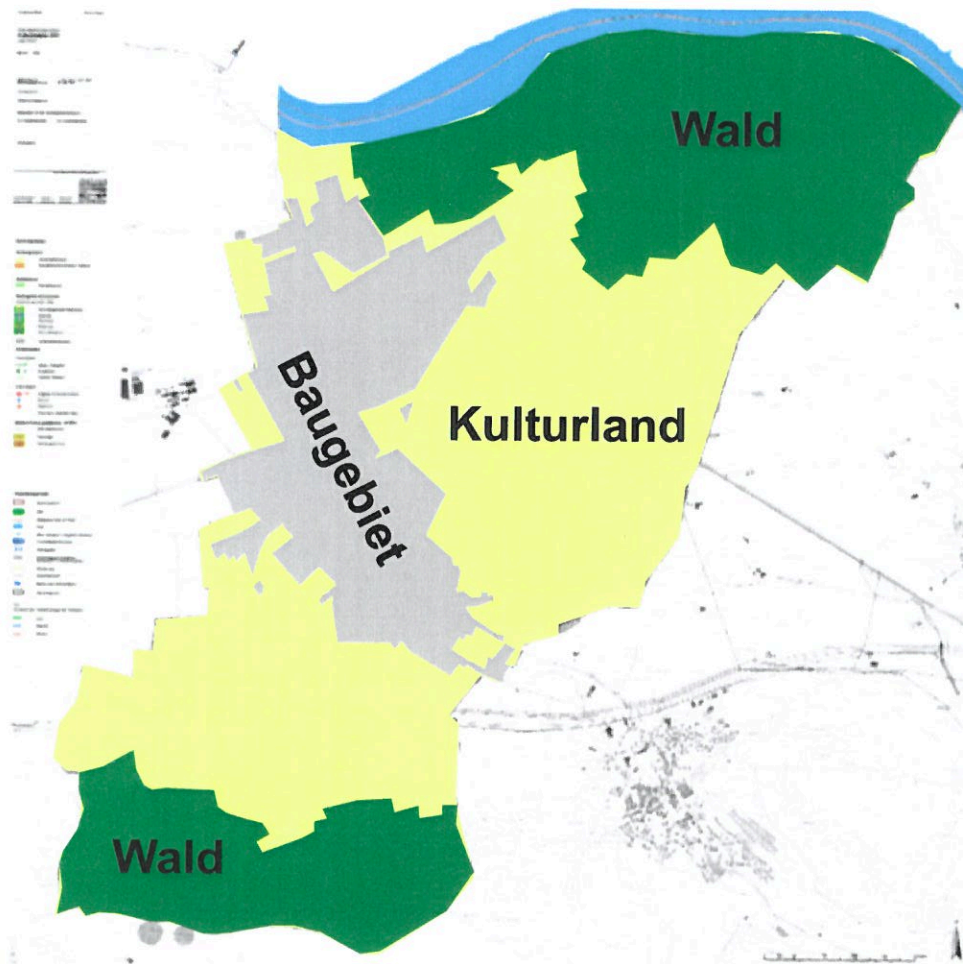
- > Erstmalige urkundliche Erwähnung aus dem **Jahr 794**. Unser Dorf ist in diesem Jahr **1223 Jahre** alt
- > Entstanden aus acht Weilern entlang des Möhlinbachs
- > Gemeindegrenze vom **Rhein auf 308 m.ü.M. bis zum Sonnenberg auf 632 m.ü.M.**
- > Möhlin ist mit knapp 19 km² die **drittgrösste Gemeinde** des Kantons Aargau
- > Möhlin ist Partnerstadt von Zlin cz (Mutterstadt Bata)



Möhlin vom Sonnenberg bis zum Rhein



Gemeindebann Überblick



Gemeindefläche 1879 ha
(drittgrösste Gemeinde)

> 326 ha Bauzone
davon 55 ha Industrie und
Gewerbezone

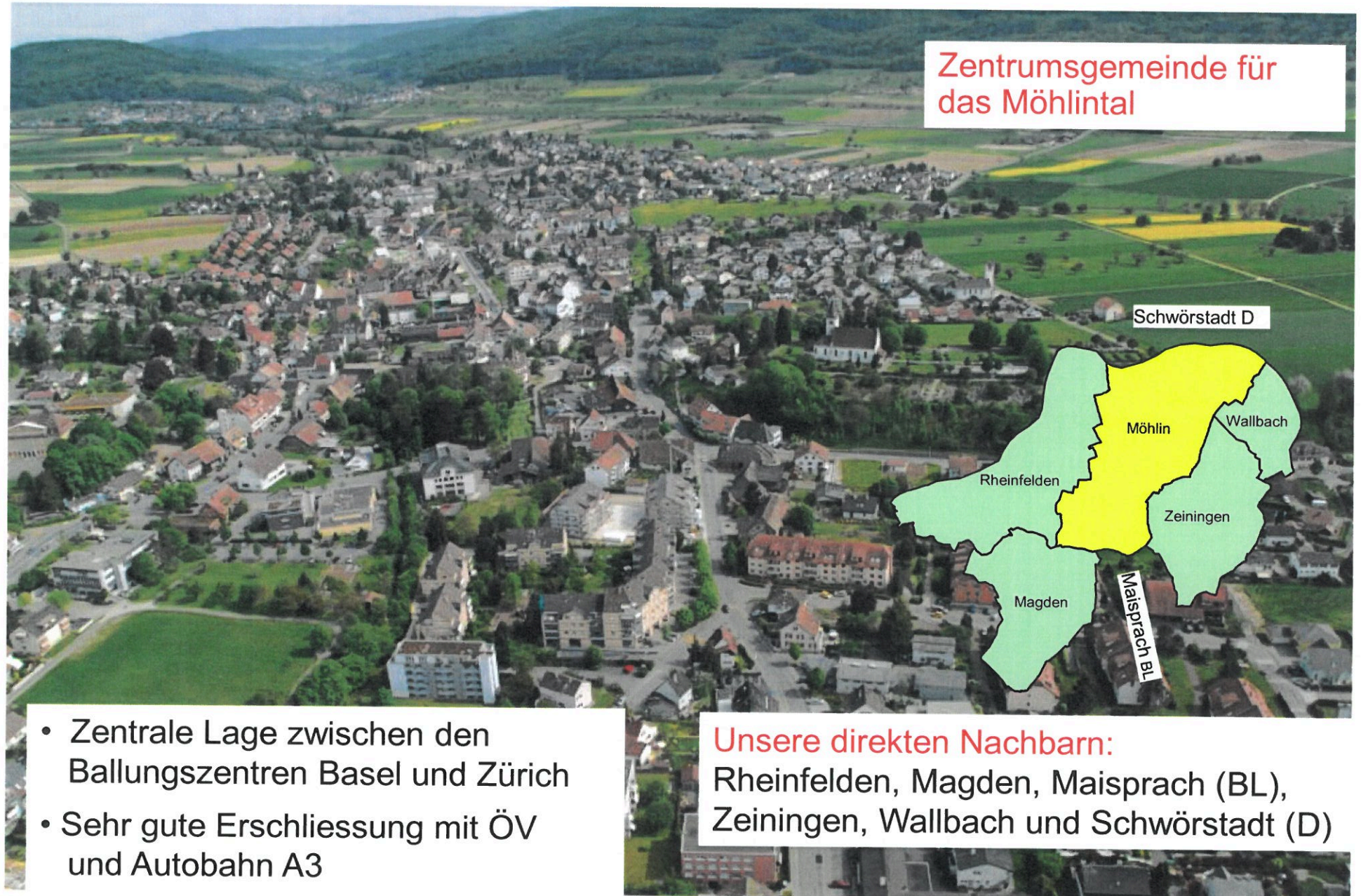
> 796 ha Kulturland

> 640 ha Wald

> 83 ha übrige Flächen
(Gewässer, Strassen)

Agglomerationsgemeinde

Zentrumsgemeinde für
das Möhlintal



- Zentrale Lage zwischen den Ballungszentren Basel und Zürich
- Sehr gute Erschliessung mit ÖV und Autobahn A3

Unsere direkten Nachbarn:
Rheinfelden, Magden, Maisprach (BL),
Zeiningen, Wallbach und Schwörstadt (D)

Unsere Organisation



Blick zur Christkatholischen Kirche



Blick auf das Bürgerhaus



Eckpunkte



- Siedlungsgebiet ca. **fünf Kilometer** lang und **einen Kilometer** breit
- **10'900 Einwohner/Innen** (Mai 2017)
- **Finanzkennzahlen**
 - > Steuerfuss 115%
 - > Haushalt CHF 41 Mio.
 - > Steuern CHF 30 Mio.
davon Aktiensteuer ca. CHF 2 Mio.
 - > Investition netto ca. CHF 5-6 Mio.
pro Jahr
- 118 Voll- und Teilzeitstellen
- 10 Auszubildende
- 1500 Schülerinnen und Schüler und 190 Lehrpersonen

Industrie und Gewerbe



- 455 AG, GmbH und Genossenschaften
- 356 Selbständigerwerbende
- 41 Selbständige Landwirte
- 3'900 Arbeitsplätze
- Ausländeranteil 25 % mit 72 Nationen
1. Deutschland (785); 2. Italien (602);
3. Kosovo (266); 4. Kroatien (122)
- 1620 quellenbesteuerte Personen

Wohnen und Arbeiten im Batapark



Wichtigste Prozesse und Projekte 2017


- **Umstellung der Prozesslandschaft auf E-CH Standart inkl. IKS**
- **Umsetzung und Einführung neue Homepage**
- **Abschluss Sanierung Friedhofareal**
- **Abschluss und Übergabe Jugendhaus JAM**
- **Abschluss Schulraumplanung
Bau neues OS Schulhaus und Sanierung zweier Schulhäuser**
- **Abschluss Bau Hochwasserschutzmassnahmen Möhlental**
- **Strassenbauprojekte: Ausbau Bremenstalstrasse
Projektierung Batastrasse und weitere kleinere Projekte**
- **Gestaltungsplan Baugebiet «Leigrube»**
- **Begleitung der Weiterentwicklung «Bata-Park»**
- **Entwicklung ESP/WSP Möhlin/ Rheinfeldten**

Blick zum Dorfmuseum «Melihus»



Freizeit und Erholung

- **Grosses Eichenwaldreservat**
- **Aussichtsturm Sonnenberg**
- **Schön gelegenes Waldhaus**
- **Dorfmuseum «Melihus»**
- **Storchenstation und Hirschenpark**
- **Bachtele, Bürkli und Rhein**
- **Grosses Freischwimmbad mit Campingplatz**
- **Naturschutzreservate Breitsee, Burstel, Haumättli, Bachtele**
- **Wälder und Melerfeld als grosse Naherholungsgebiete**
- **Fasnachtsumzüge (Überregional)**



Wohn- und Pflegezentrum Stadelbach



Werkhof-Areal mit regionaler Multisammelstelle



Blick zum Bahnhof SBB



Dorfpartie Bahnhofstrasse (Obermeli)

